


УТВЕРЖДАЮ:

И.о. министра лесного хозяйства  
и пожарной безопасности  
Забайкальского края

 В.В. Шрейдер  
21 ноября 2025 год

Акт  
лесопатологического обследования N 2025-10-215

лесных насаждений Дульдургинское лесничество  
Забайкальского края (субъект Российской Федерации)

Способ лесопатологического обследования: 1. Визуальный

☐

2. Инструментальный

☒

Место проведения

Участковое лесничество	Урочище (дача)	Квартал	Выдел	Площадь выдела, га	Лесопатоло- гический выдел	Площадь лесопатологиче- ского выдела, га
Дульдургинское	Лесной фонд бывшего колхоза Эрдэм	75	15	12	15 (1)	1,0

Лесопатологическое обследование проведено на общей площади 1,0 га.

Кадастровый номер участка: - \_\_\_\_\_.  
(для участков, предоставленных в постоянное(бессрочное) пользование, аренду)

Документ о праве пользования: - \_\_\_\_\_.  
(тип документа о праве пользования, дата, номер, вид разрешенного использования лесов)

## 2. Инструментальное (детальное) обследование лесных насаждений.

(раздел включается в акт в случае проведения лесопатологического обследования инструментальным способом)

### 2.1. Лесничество Дульдургинское Участковое лесничество Дульдургинское

Урочище (дача) лесной фонд бывшего колхоза Эрдэм Квартал 75 Выдел 15  
Лесопатологический выдел 15 (1)

Наличие ограничений или особенностей участка, влияющих на назначение СОМ:

Существует угроза возникновения высокой пожарной опасности в лесах и возникновение очагов вредных организмов.

(отметка о наличии ООПТ, ОЗУ, водоохраной зоны, радиоактивного загрязнения лесов, угрозы возникновения очагов вредных организмов или пожарной опасности в лесах).

2.2. Фактическая таксационная характеристика лесного насаждения соответствует (не соответствует) таксационному описанию (нужное подчеркнуть).

Причины несоответствия: давность лесоустройства, 1982 г, повреждение насаждений лесными пожарами прошлых лет.

Ведомость насаждений с выявленными несоответствиями таксационным описаниям приведена в приложении 1 к Акту.

### 2.3. Состояние насаждений:

с нарушенной устойчивостью (средневзвешенная категория состояния  $\geq 1,51 - \leq 4,50$ ) ☐

с утраченной устойчивостью (средневзвешенная категория состояния  $\geq 4,51$ ) ☒

устойчивое (средневзвешенная категория состояния  $< 1,50$ ) ☐

2.4. Причины ослабления, повреждения, средневзвешенная категория состояния насаждения: устойчивый низовой пожар 4-10 летней давности высокой интенсивности (868). К ср.нас.=5,0.

### 2.4.1. Заселено (отработано) стволовыми вредителями:

Вид вредителя	Порода	Встречаемость заселенных деревьев, % от запаса породы	Встречаемость отработанных деревьев, % от запаса породы	Степень заселения лесного насаждения (слабая, средняя, сильная)
1	2	3	4	5
Усач длинноусый серый	Л	-	100	-

#### 2.4.2. Повреждено огнем:

Вид пожара	Порода	Состояние корневых лап		Состояние корневой шейки		Высушивание луба		Обугленность древесины более 1/3 высоты ствола	
		процент повреж- денных огнем корней	процент деревьев с данным поврежде- нием	Обугленность древесины корневой шейки по окружности (1/4; 2/4; 3/4; более 3/4)	процент деревьев с данным поврежд- ением	По окружн- ости (1/4; 2/4; 3/4; более 3/4)	процент деревьев с данным повреж- дением	По окружн- ости ствола (менее 1/2; более 1/2)	процент деревьев с данным повреж- дением
1	2	3	4	5	6	7	8	9	10
Устойчивый низовой пожар 4-10 летней высокой интенсивнос- ти	Л	30	30	Более 3/4	100	Более 3/4	100	Более 1/2	100

#### 2.4.3. Поражено болезнями:

Болезнь/возбудитель	Порода	Встречаемость, % от запаса насаждения	Степень поражения лесного насаждения (слабая, средняя, сильная)
1	2	3	4
-	-	-	-

2.5. Выборке подлежит 100 %деревьев (указывается общий % запаса деревьев, подлежащий рубке, от общего запаса насаждения),  
в том числе:

без признаков ослабления \_\_\_% (причины назначения \_\_\_\_\_);  
ослабленных \_\_\_% (причины назначения \_\_\_\_\_);  
сильно ослабленных \_\_\_% (причины назначения \_\_\_\_\_);  
усыхающих \_\_\_% ( \_\_\_\_\_);  
свежего сухостоя \_\_\_%;  
свежего ветровала \_\_\_%;  
свежего бурелома \_\_\_%;  
старого сухостоя 70 %;  
старого ветровала 3 %;  
старого бурелома 27 %;

2.6. Полнота лесного насаждения после уборки деревьев, подлежащих рубке, составит 0.  
Критическая полнота для данной категории лесных насаждений и преобладающей  
породы составляет 0,3.



## ЗАКЛЮЧЕНИЕ к инструментальному обследованию участка.

С целью предотвращения негативных процессов, снижения ущерба от их воздействия, назначено:

По результатам ЛПО установлено, что фактическая таксационная характеристика не соответствует таксационному описанию. Причина несоответствия: давность лесоустройства, 1982 г, повреждение насаждений лесными пожарами прошлых лет.

Средневзвешенная категория состояния насаждения – 5,0. Средневзвешенная категория состояния по породам: Лиственница – 5,0.

Оценка биологической устойчивости насаждения – с утраченной устойчивостью.

Остаточная полнота насаждения после рубки снижается ниже минимальных значений, назначена сплошная санитарная рубка.

Участковое лесничество	Урочище (дача)	Квартал	Выдел	Площадь выдела, га	Лесопатологический выдел	Площадь лесопатологического выдела, га	Вид мероприятия	Площадь мероприятия, га	Породы	Доля выбираемой древесины по запасу, %	Рекомендуемый срок проведения мероприятия
1	2	3	4	5	6	7	8	9	10	11	12
Дульдургинское	Лесной фонд бывшего колхоза Эрдэм	75	15	12	15 (1)	1,0	ССР	1,0	Л	100	15.06.2027

Ведомость временной пробной площади и абрис участка прилагаются (приложение 2 и 3 к Акту).

РЕКОМЕНДАЦИИ по проведению мероприятий, не относящихся к мероприятиям по предупреждению распространения вредных организмов. Меры лесовосстановления – сохранение жизнеспособного подроста.

Дата проведения ЛПО 16.06.2025 г.

Дата составления документа 14.07.2025 г.

Исполнитель работ по проведению лесопатологического обследования:

Фамилия, имя и отчество (при наличии) Сазонова Наталья Александровна

Организация: Акшинский участок КГСАУ «Забайкаллесхоз»

Должность: Инженер Подпись Саз Телефон: 8 (30231) 3-14-65


Ведомость участков леса с выявленными несоответствиями таксационным описаниям

Субъект Российской Федерации Забайкальский край Лесничество Дульдургинское  
Участковое лесничество Дульдургинское Урочище (лесная дача) лесной фонд бывшего колхоза Эрдэм

Год проведения лесоустройства	Номер квартала	Номер выдела	Площадь выдела, га	Целевое назначение лесов	Категория защитных лесов	ОЗУ	Источник данных	Номер лесопатологического выдела	Площадь лесопатологического выдела, га	Таксационная характеристика										Заложено пробных площадей	
										состав	порода	возраст, лет	средняя высота, м	средний диаметр, см	тип леса	полнота	бонитет	запас, куб. м/га	количество, шт.	Общая площадь, га	
1	2	3	4	5	6	7	8	9	10	11	12	13	14	15	16	17	18	19	20	21	
1982	75	15	12	Эксплуатационные леса	-	-	ТО	х	х	7БЗОс+Л	Б	35	10	12	РГР	0,7	4	60	х	х	
											Ос										
											Л										
							Ф	15 (1)	1,0	Погибшее насаждение 10Л*	Л	70	19*	20*	-	0*	-	25*	-	1,0	

Условные обозначения:

ТО - таксационные описания, Ф - фактическая характеристика лесного насаждения, \* - акт натурного обследования  
Исполнитель работ по проведению лесопатологического обследования:

Фамилия, имя и отчество (при наличии)Сазонова Наталья Александровна Подпись 





## ВРЕМЕННАЯ ПРОБНАЯ ПЛОЩАДЬ N 1

1.1. Субъект Российской Федерации Забайкальский край Лесничество Дульдургинское  
Участковое лесничество Дульдургинское Урочище (дача) лесной фонд бывшего колхоза  
Эрдэм Квартал 75 Выдел 15 Площадь выдела 12 га.  
Лесопатологический выдел 15(1) Площадь лесопатологического выдела 1,0 га

1.2. Метод перече́та:

сплошной, ленты пере́чета, круговые площадки постоянного радиуса,  
реласкопические площадки (нужное подчеркнуть).

Количество лент/площадок      шт.

Размеры площадок (длина x ширина/радиус)      м.

Размер временной пробной площади:      га.

1.3. Фактическая таксационная характеристика насаждения:

Состав погибшее насаждение 10Л\*, возраст 70\* лет; тип леса -, полнота 0\* Бонитет -, запас на  
га 25 м<sup>3</sup>, возобновление: 7Б3Ос 3800 шт/га

1.4. Номер очага вредных организмов                     

Тип очага вредных организмов: эпизодический, хронический (нужное подчеркнуть).

Фаза развития очага вредных организмов: начальная, нарастания численности, собственно  
вспышка, кризис (нужное подчеркнуть).

1.5. Причина ослабления, повреждения насаждения и время: устойчивый низовой пожар 4-10  
летней давности высокой интенсивности (868).

Состояние насаждения: насаждение с утраченной устойчивостью.

Средневзвешенная категория состояния насаждения: Кср.нас.5,0 (погибшее лесное  
насаждение).

1.6. Назначенные мероприятия: сплошная санитарная рубка.

Примечание:

Исполнитель работ по проведению лесопатологического обследования:

Фамилия, имя и отчество (при наличии) Сазонова Наталья Александровна

Подпись Саз

Дата составления документа 14.07.2025 г.

# ВЕДОМОСТЬ ПЕРЕЧЕТА ДЕРЕВЬЕВ

(для сплошного, ленточного и перечета на круговых площадках постоянного радиуса)

Порода: Лиственница средневзвешенная категория состояния 5,0

Ступе ни толщи ны, см	Количество деревьев по категориям состояния, шт.																Всего		
	1		2		3		4		5		5 (а, б, в)			5 (г, д, е)					
	Н	З	Н	З	Н	З	Н	З	Н	З	Н	З	О	Н	З	О			
																	шт./м³	в том числе подлежи т рубке, %	
1	2	3	4	5	6	7	8	9	10	11	12	13	14	15	16	17			18
8																			
12																	11	11/1	8
16																	71	71/11	53
20																	48	48/12	36
24																	4	4/1	3
28																			
32																			
36																			
40																			
Итого, шт.																	134	134	
Итого, м³																	25	25	
Итого, % от запаса по породе																	100		100

Причины назначения в рубку деревьев категорий состояния:

- \_\_\_\_\_
- \_\_\_\_\_
- \_\_\_\_\_
- \_\_\_\_\_



По насаждению: 10Л средневзвешенная категория состояния 5,0

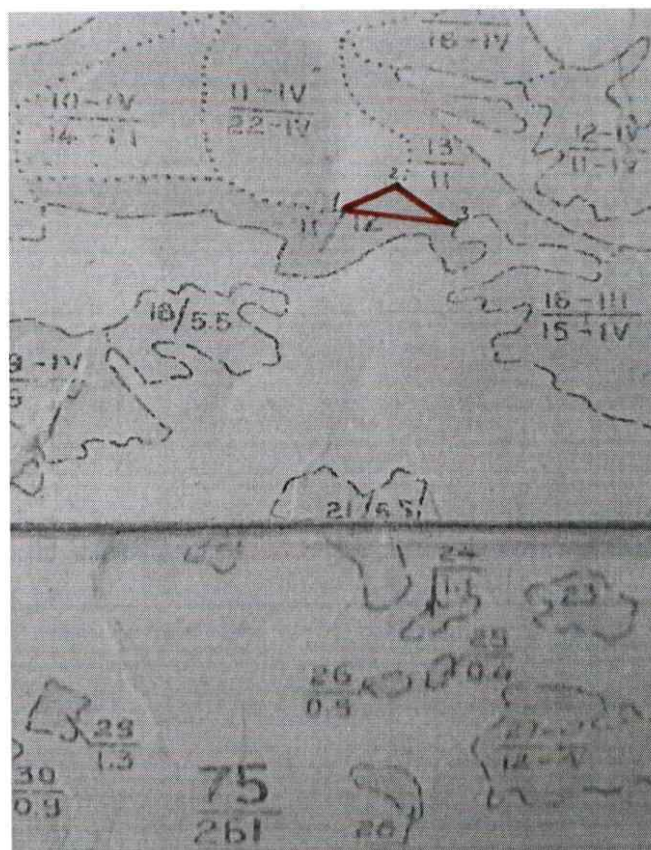
Ступе ни толщи ны, см	Количество деревьев по категориям состояния, шт.																	Всего	
	1		2		3		4		5		5 (а, б, в)			5 (г, д, е)					
	Н	З	Н	З	Н	З	Н	З	Н	З	Н	З	О	Н	З	О			
																		шт./м³	в том числе подлежи т рубке, %
1	2	3	4	5	6	7	8	9	10	11	12	13	14	15	16	17	18	19	
8																			
12																11	11/1	8	
16																71	71/11	53	
20																48	48/12	36	
24																4	4/1	3	
28																			
32																			
36																			
40																			
Итого, шт.																134	134		
Итого, м³																25	25		
Итого, % от запаса по породе																100		100	

Условные обозначения: Н - не заселено(не поражено, не повреждено), З -заселено  
стволовыми вредителями (поражено болезнями, повреждено огнем),О -отработано  
вредителями.

### Абрис участка

Дульдургинское лесничество Дульдургинское участковое лесничество Квартал 75 выдел 15  
(лесной фонд бывшего колхоза Эрдэм).

Масштаб 1: 25000



Условные обозначения:  площадь лесопатологического выдела


N квартала	N выдела	N лесопатологического выдела	Размеры <u>ленты</u> (круговой площадки) <u>перечета</u>					Координаты начала, конца и поворотных точек <u>лент</u> <u>перечета</u> /центров круговых площадок <u>перечета</u>	
			N ленты (площадки)	длина, м	ширина, м	радиус, м	площадь, га		
75	15	15 (1)	Сплошной пересчет					1,0	

**Пространственное размещение лесопатологических выделов**  
(включается в Акт при выделении лесопатологических выделов, для указания  
пространственного расположения поврежденных и погибших насаждений)

Номера точек	Координаты		Длина, м
1-2	50.589805	113.425591	155
2-3	50.590516	113.427982	145
3-1	50.589356	113.430014	250

Исполнитель работ по проведению лесопатологического обследования:

Фамилия, имя и отчество (при наличии) Сазонова Наталья Александровна

Подпись 

Дата составления документа 14.07.2025 г.



**Фототаблица № 1**

**Дата:** 16.06.2025г.

**Время:** 12:38

**Широта:** 50.589648

**Долгота:** 113.428020

**Место проведения:** Дульдургинское лесничество Дульдургинское участковое лесничество

Лесной фонд к-за Эрдэм. Квартал 75 выдел 15.

Лесопатологический выдел 1.Площадь 1,0 га.

**Исполнитель:** Сазонова Наталья Александровна **Подпись:**  **Телефон:** 8(30231)3-14-65



16 июн. 2025 г. 12:38:25

50,589648N 113,428020E

Забайкальский край

Дульдургинское лесничество

Дульдургинское участковое лесничество

квартал 75 выдел 15

Номер индекса: 2128



Фототаблица № 2

Дата: 16.06.2025г.

Время: 12:39

Широта: 50.589493

Долгота: 113.428558

Место проведения: Дульдургинское лесничество Дульдургинское участковое лесничество

Лесной фонд к-за Эрдэм. Квартал 75 выдел 15.

Лесопатологический выдел 1.Площадь 1,0 га.

Исполнитель: Сазонова Наталья Александровна Подпись:  Телефон: 8(30231)3-14-65





### Фототаблица № 3

Дата: 16.06.2025г.

Время: 13:30

Широта: 50.590100

Долгота: 113.427002

Место проведения: Дульдургинское лесничество Дульдургинское участковое лесничество

Лесной фонд к-за Эрдэм. Квартал 75 выдел 15.

Лесопатологический выдел 1.Площадь 1,0 га.

Исполнитель: Сазонова Наталья Александровна Подпись:  Телефон: 8(30231)3-14-65





**Фототаблица № 4**

**Дата:** 16.06.2025г.

**Время:** 13:31

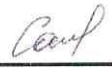
**Широта:** 50.589967


**Долгота:** 113.426760

**Место проведения:** Дульдургинское лесничество Дульдургинское участковое лесничество

Лесной фонд к-за Эрдэм. Квартал 75 выдел 15.

Лесопатологический выдел 1.Площадь 1,0 га.

**Исполнитель:** Сазонова Наталья Александровна **Подпись:**  **Телефон:** 8(30231)3-14-65





## Фототаблица № 5

Дата: 16.06.2025г.

Время: 13:32

Широта: 50.589923

Долгота: 113.426190

Место проведения: Дульдургинское лесничество Дульдургинское участковое лесничество

Лесной фонд к-за Эрдэм. Квартал 75 выдел 15.

Лесопатологический выдел 1.Площадь 1,0 га.

Исполнитель: Сазонова Наталья Александровна Подпись:  Телефон: 8(30231)3-14-65



## Акт натурного обследования

16.06.2025г.

Комиссия в составе:

Инженер Акшинского участка КГСАУ «Забайкаллесхоз» Сазонова Н.А.

Участковый лесничий Дульдургинского участкового лесничества Силинский А.В.

провела обследование участка, расположенного в

Субъект РФ: Забайкальский край, лесничество: Дульдургинское

Участковое лесничество: Дульдургинское. Квартал: 75 Выдел: 15. Лесной фонд бывшего колхоза Эрдэм. Площадь выдела: 12 га

Согласно материалам лесоустройства 1982 года

участок имеет следующие таксационные характеристики:

Состав: 7БЗОс+Л. Возраст: 35 лет, Ср. диаметр: 12 см., Высота: 10 м.

Тип леса: РТР. Полнота: 0,7. Бонитет: 4. Запас: 60 куб/га.

При проведении обследования выявлено, что

характеристика не соответствует таксационному описанию.

Выявлены текущие показатели:

Состав: погибшее насаждение 10Л. Возраст: 70 лет;

Ср. диаметр: 20 см Высота: 19 м; Тип леса: РТР.

Полнота: 0,1 остаточная полнота 0. Запас на га: 25 м<sup>3</sup>.


Возобновление: 7БЗОс 3800шт. на 1 га.

Члены комиссии:

Инженер Акшинского участка КГСАУ «Забайкаллесхоз» Сазонова Н.А.



Участковый лесничий Дульдургинского участкового лесничества Силинский А.В.





11	22	4066	ПОДРОСТЬ 16406 ПОДЛЕВОК: ОПР ПОЛОЖЕНИЕ: СЕВЕРО-ЗАПАДНЫЙ ХОЗЯЙСТВЕННАЯ КАТЕГОРИЯ: 1 Возраст 16 лет. Н=2,0 м. Склон 25 гр.	1 14 1 70 14 16 4 4 РОД 06 13 286	ПОДРОСТЬ 17521 ПОДЛЕВОК: РАД ПОЛОЖЕНИЕ: СЕВЕРО-ЗАПАДНЫЙ ХОЗЯЙСТВЕННАЯ КАТЕГОРИЯ: 1 Возраст 18 лет. Н=2,0 м. Средняя высота Склон 25 гр.	1 11 6 35 11 14 4 4 РТР 06 5 55	ПОДЛЕВОК: ОПР ПОЛОЖЕНИЕ: СЕВЕРО-ЗАПАДНЫЙ ХОЗЯЙСТВЕННАЯ КАТЕГОРИЯ: 1 Возраст 18 лет. Н=2,0 м. Склон 15 гр.	1 0 1 40 0 10 2 4 РОД 07 6 66	ПОДЛЕВОК: РАД ПОЛОЖЕНИЕ: ЗАПАДНЫЙ ХОЗЯЙСТВЕННАЯ КАТЕГОРИЯ: 1 Возраст 10 лет. Н=2,0 м. Склон 15 гр.	1 9 5 25 9 12 3 3 РТР 06 4 16	ПОДЛЕВОК: ОПР ПОЛОЖЕНИЕ: ЗАПАДНЫЙ ХОЗЯЙСТВЕННАЯ КАТЕГОРИЯ: 1 Возраст 10 лет. Н=2,0 м. Склон 15 гр.	1 10 5 35 10 12 4 4 РТР 07 6 72	ПОДРОСТЬ 16046 ПОДЛЕВОК: ОПР ПОЛОЖЕНИЕ: СЕВЕРО-ЗАПАДНЫЙ ХОЗЯЙСТВЕННАЯ КАТЕГОРИЯ: 1 Возраст 5 лет. Н=2,0 м. Склон 15 гр.	1 0 5 25 0 0 3 4 РТР 06 4 60	ПОДРОСТЬ 16021 ПОДЛЕВОК: ОПР ПОЛОЖЕНИЕ: СЕВЕРО-ЗАПАДНЫЙ ХОЗЯЙСТВЕННАЯ КАТЕГОРИЯ: 1 Возраст 10 лет. Н=2,0 м. Склон 15 гр.	1 0 5 25 0 10 3 4 РТР 06 4 12	ПОДРОСТЬ 16400 ПОДЛЕВОК: ОПР ПОЛОЖЕНИЕ: СЕВЕРО-ЗАПАДНЫЙ ХОЗЯЙСТВЕННАЯ КАТЕГОРИЯ: 1 Возраст 10 лет. Н=2,0 м. Склон 15 гр.	1 0 5 25 0 10 3 4 РТР 06 4 12
----	----	------	---	-----------------------------------	---	---------------------------------	---	-------------------------------	--	-------------------------------	--	---------------------------------	--	------------------------------	---	-------------------------------	---	-------------------------------

КВАРТАЛ 75  
ХОЗЯЙСТВЕННЫЕ  
РАСПОЯЖЕНИЯ

ЗАПР. ПАСТБЕУ СК.  
ИСКА. ИЗ РАСЧ. ПОЛЬЗ

ЗАПР. ПАСТБЕУ СК.  
ИСКА. ИЗ РАСЧ. ПОЛЬЗ

ЗАПР. ПАСТБЕУ СК.  
ИСКА. ИЗ РАСЧ. ПОЛЬЗ

ЗАПР. ПАСТБЕУ СК.  
ИСКА. ИЗ РАСЧ. ПОЛЬЗ

ЗАПР. ПАСТБЕУ СК.  
ИСКА. ИЗ РАСЧ. ПОЛЬЗ

ЗАПР. ПАСТБЕУ СК.  
ИСКА. ИЗ РАСЧ. ПОЛЬЗ